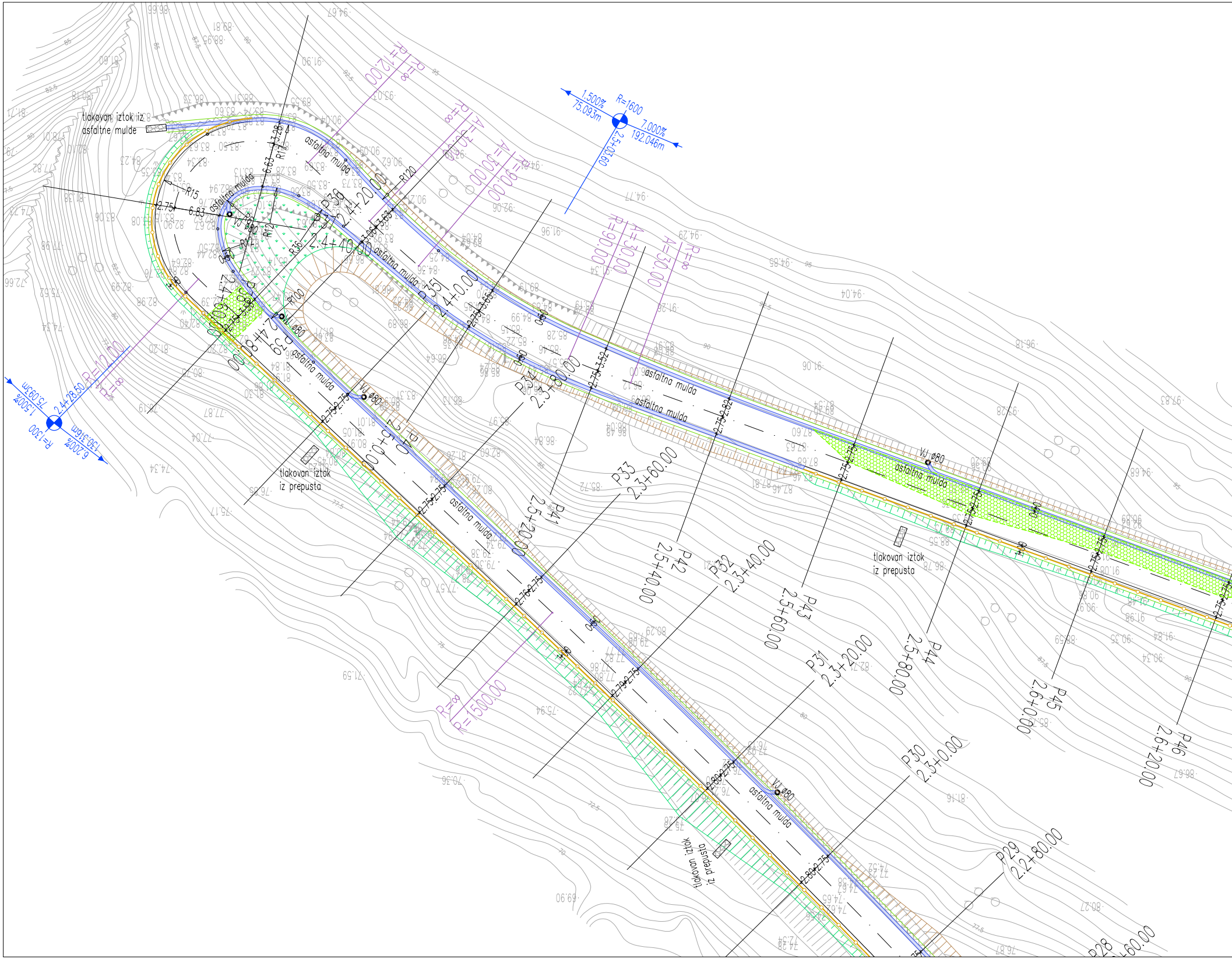
tlakovan iztok iz asfaltne mulde
asfaltna mulda
asfaltna mulda
asfaltna mulda
asfaltna mulda
asfaltna mulda
asfaltna mulda
asfaltna mulda
asfaltna mulda
tlakovan iztok iz prepusta
tlakovan iztok iz prepusta
tlakovan iztok iz prepusta
VJ ø80
VJ ø80
VJ ø80
VJ ø80
VJ ø80
VJ ø80
R=1600
1.500%
75.093m
7.000%
192.046m
2.5+03.60
R=1300
1.500%
75.095m
6.200%
130.316m
2.4+28.50
R=12.00
R=∞
A=30.00
R=90.00
A=30.00
R=90.00
A=30.00
R=∞
R=∞
R=1500.00
R=12.00
R=∞
R15
R12
R17
R36
R100
R120
6.83
2.75
P36 2.4+20.00
P37 2.4+40.00
P38 2.4+60.00
P39 2.4+80.00
P40 2.5+00.00
P41 2.5+20.00
P42 2.5+40.00
P43 2.5+60.00
P44 2.5+80.00
P45 2.6+00.00
P46 2.6+20.00
P35 2.4+00.00
P34 2.3+80.00
P33 2.3+60.00
P32 2.3+40.00
P31 2.3+20.00
P30 2.3+00.00
P29 2.2+80.00
P28 2.2+60.00

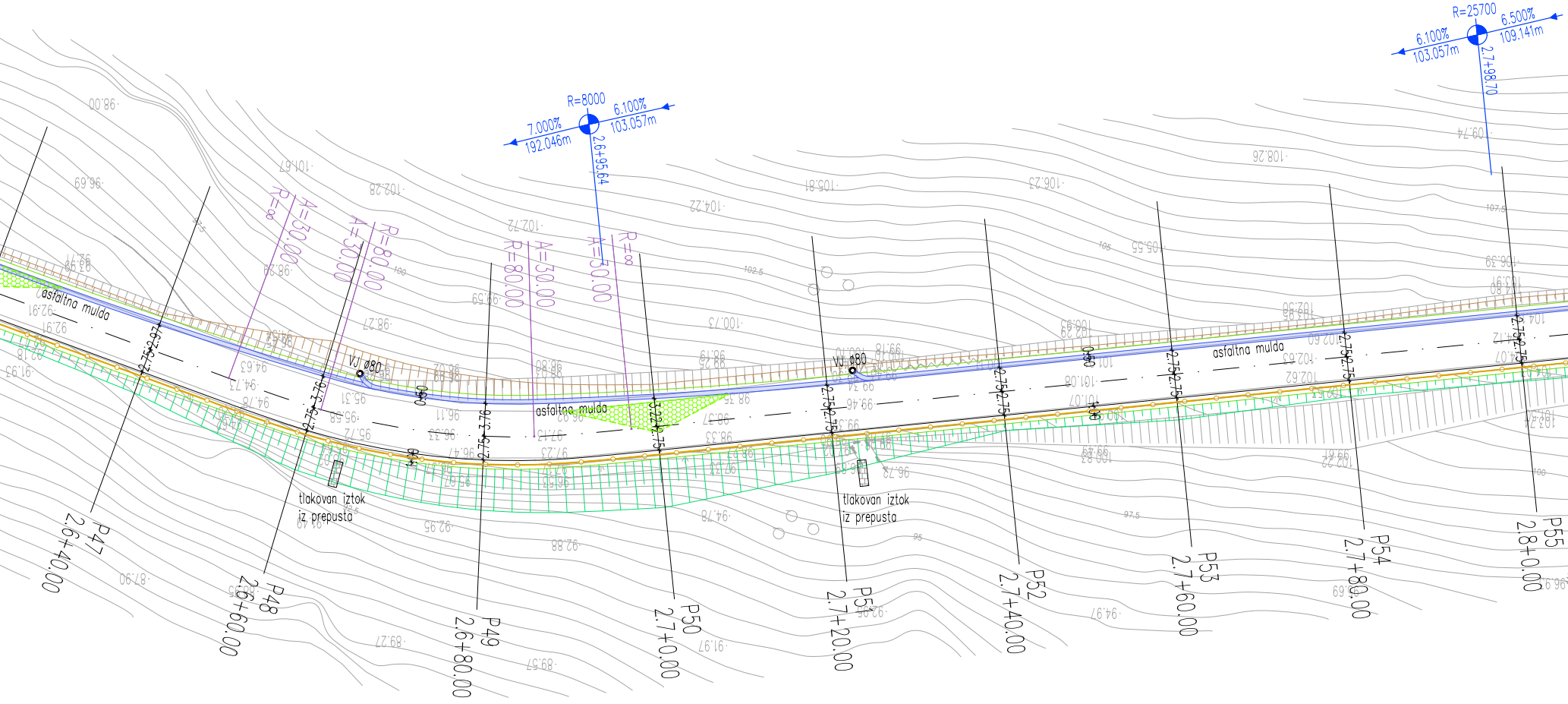
R=8000
7.000%
192.046m
6.100%
103.057m
2.6+95.64
R=25700
6.100%
103.057m
6.500%
109.141m
2.7+98.70
A=30.00
R=∞
A=30.00
R=80.00
R=80.00
A=30.00
A=30.00
R=∞
asfaltna mulda
VJ ø80
asfaltna mulda
VJ ø80
asfaltna mulda
tlakovan iztok
iz prepusta
tlakovan iztok
iz prepusta
P47
2.6+40.00
P48
2.6+60.00
P49
2.6+80.00
P50
2.7+0.00
P51
2.7+20.00
P52
2.7+40.00
P53
2.7+60.00
P54
2.7+80.00
P55
2.8+0.00

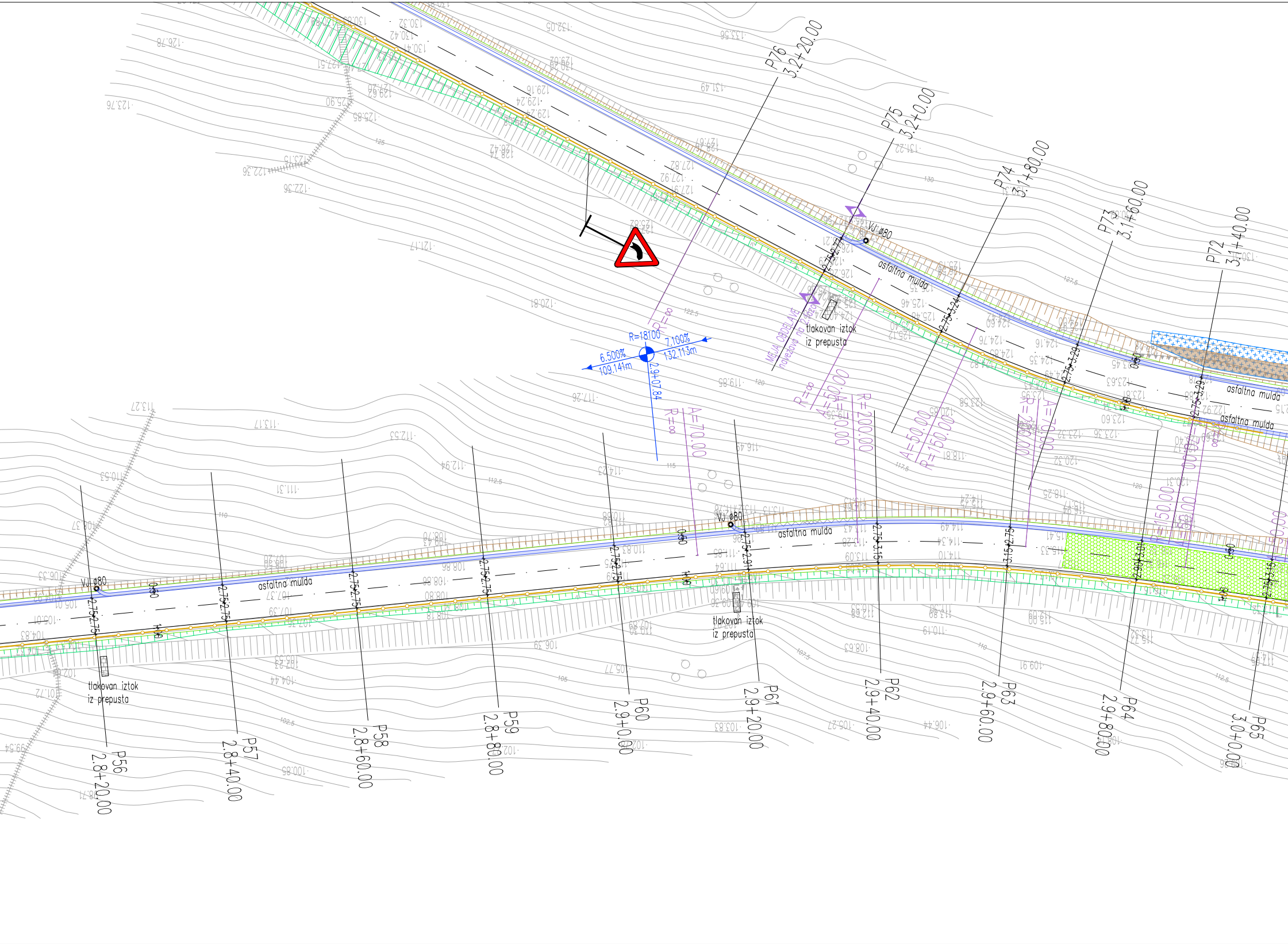
P76
3.2+20.00
P75
3.2+0.00
P74
3.1+80.00
P73
3.1+60.00
P72
3.1+40.00
VJ ø80
asfaltna mulda
tlakovan iztok
iz prepusta
MEJA OBDELAVE
navezava na
R=18100
6.500%
109.141m
7.100%
132.113m
2.9+07.84
R=∞
A=70.00
A=50.00
R=200.00
R=150.00
VJ ø80
asfaltna mulda
tlakovan iztok
iz prepusta
VJ ø80
asfaltna mulda
tlakovan iztok
iz prepusta
P56
2.8+20.00
P57
2.8+40.00
P58
2.8+60.00
P59
2.8+80.00
P60
2.9+0.00
P61
2.9+20.00
P62
2.9+40.00
P63
2.9+60.00
P64
2.9+80.00
P65
3.0+0.00

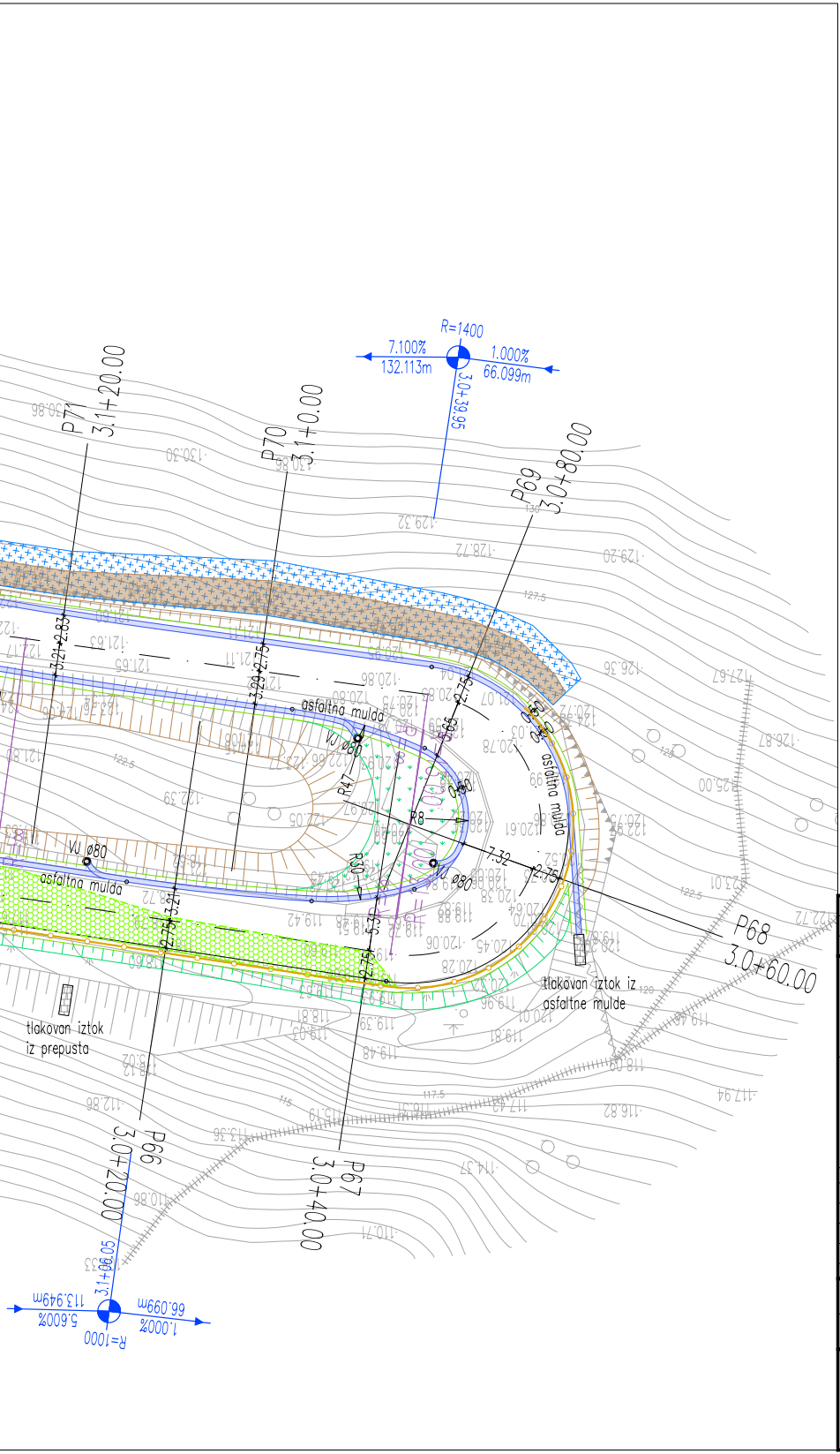
R=1400
7.100%
132.113m
1.000%
66.099m
3.0+39.95
P71
3.1+20.00
P70
3.1+0.00
P69
3.0+80.00
P68
3.0+60.00
P67
3.0+40.00
P66
3.0+20.00
asfaltna mulda
VJ Ø80
R8
R30
R47
asfaltna mulda
tlakovan iztok iz asfaltne mulde
tlakovan iztok iz prepusta
3.1+06.05
113.949m
5.600%
66.099m
1.000%
R=1000

UREDITEV DRŽAVNE CESTE R3-614/1047 MIREN - OPATJE SELO OD KM 1,750 DO KM 7,650 - 1.etapa

GRADBENA SITUACIJA (2/2)
M 1:500

Legenda:

— · —	os ceste	▨	rezanje in rezkanje asfalta (navezava)
▭	asfaltna mulda	▨	rezkanje asfalta (rezkanec ostane na vozišču)
▨	zelenica		
▦	tlakovano		
■	ureditev kamnite brežine		
▦	zaščita brežine z mrežo		
⦀	nasip	—o—	jeklena varnostna ograja
⦀	vkop		
◎	vtočni jašek		

S
V
Z
J

Sprememba:	Opis spremembe:	Datum:	Podpis:

Investitor:
DIREKCIJA RS ZA INFRASTRUKTURO
Tržaška cesta 19
1000 Ljubljana

Objekt/lokacija:
Regionalna cesta R3-614/1047
Miren - Opatje selo

Izdelovalec:
CITY STUDIO prostorsko načrtovanje d.o.o.
Zemljemerska ulica 12
1000 Ljubljana

		ID. št.:	Podpis:
Vodja projekta:	Igor Stavrević, u.d.i.g.	G-3876	
Pooblaščeni inženir:	Igor Stavrević, u.d.i.g.	G-3876	
Projektant:	Davor Subotić, u.d.i.g.	G-4638	

Vrsta projekta: PZI - projekt za izvedbo

Vrsta načrta: 2/1 NAČRT S PODROČJA GRADBENIŠTVA - NAČRT CESTE

Načrt:
UREDITEV DRŽAVNE CESTE R3-614/1047 MIREN -
OPATJE SELO OD KM 1,750 DO KM 7,650 - 1.etapa

Vsebina risbe: GRADBENA SITUACIJA (2/2)

Datum:	marec 2022, dopolnitev po recenziji februar 2025	Merilo:	1:500
Št. projekta:	CS 1400-20	Št. načrta:	CS 1400-NC-I/20-PZI
Št. lista:	G.102.2		

Št. odseka:	Arhivska št.:	Faza/objekt:	Šifra risbe:	Črtna koda arhiva:
1047	0003.00	004.2101	G.102	